



KAAVOITUS- KATSAUS 2025

Ihmisen kokoinen Marttila



Kaavoituskatsauksen tarkoituksena on laajentaa kuntalaisten tiedonsaantia ja osallistumismahdollisuuksia kaavoituksen kaikilla tasoilla. Katsauksessa selostetaan lyhyesti kaava-asiat ja niiden käsittelyvaiheet sekä sellaiset päätökset ja muut toimet, joilla on välitöntä vaikutusta kaavoituksen lähtökohtiin, tavoitteisiin, sisältöön ja toteuttamiseen. Haluamme keskustella ja jakaa tietoa ennen varsinaista kaavoitusta. Yhteistyö auttaa löytämään parhaan ratkaisun.

Pilar Meseguer, Aluearkkitehti

KAAVOITUSJÄRJESTELMÄ

Kaavoitusjärjestelmä on tarkentuvaa suunnittelua, jossa yleispiirteisempi ja suurempia aluekokonaisuuksia käsittävä kaava ohjaa tarkempaa kaavoitusta. Kaavoitusta säätelevät maankäyttö- ja rakennuslaki (MRL), maankäyttö ja rakennusasetus (MRA) sekä valtakunnalliset alueidenkäyttötavoitteet (VAT).

MAAKUNTAKAAVA

Maakuntakaava on alueen yleispiirteisin maankäyttöä ohjaava kaava. Maakuntakaavojen laadinta ja hyväksyminen kuuluu maakuntien liitoille. Maakuntakaava ohjaa yleiskaavoitusta.

YLEIS- JA OSAYLEISKAAVA

Yleiskaavalla ohjataan koko kunnan maankäyttöä sekä rakentamista pitkällä aikavälillä. Yleiskaavaa voidaan laatia myös vaiheittain tai osa-alueittain (osayleiskaava). Näihin molempiin sisältyvät tavoitteet asukas- ja työpaikkamääristä, palveluverkon kehittämisestä ja rakentamisen johdonmukaisesta edistymisestä. Kunta laatii ja hyväksyy yleis- ja osayleiskaavat. Yleiskaava ohjaa asemakaavoitusta.

ASEMAKAAVA

Asemakaava on alueidenkäyttöä ja rakentamistapaa yksityiskohtaisesti ohjaava kaava, jolla määritellään mm. alueiden käyttötarkoitus, rakennusoikeus, rakennusten koko ja sijoittelu sekä pysäköintijärjestelyt. Kaavamääräyksillä voidaan myös mm. suojella rakennuksia ja arvokkaita ympäristökokonaisuuksia. Kunta laatii ja hyväksyy asemakaavat.

**Marttilan kunnan
kaavoituskatsaus löytyy myös
osoitteesta www.marttila.fi>
kaavoitus**

VALTAKUNNALLISET ALUEIDENKÄYTTÖTAVOITTEET (VAT)

Koko maan kannalta merkittäviä alueidenkäytön kysymyksiä linjataan valtakunnallisten alueidenkäyttötavoitteiden kautta.

Valtakunnalliset alueidenkäyttötavoitteet ovat valtioneuvoston ohjeita, jotka on otettava huomioon maakuntakaavassa ja kuntien kaavoituksessa sekä valtion viranomaisten toiminnassa. Lisätietoa: www.ymparisto.fi

VALTAKUNNALLISESTI MERKITTÄVÄT RAKENNETUT KULTTUURIYMPÄRISTÖT

Valtakunnallisesti merkittävien rakennettujen kulttuuriympäristöjen valtakunnalliseen inventointiluetteloon valitut kohteet antavat alueellisesti, ajallisesti ja kohdetyypeittäin monipuolisen kuvan maamme rakennetun ympäristön historiasta ja kehityksestä. Lisätietoa löytyy myös osoitteesta www.rky.fi

**Marttilan kunnan osalta
inventointiluettelossa ovat mukana
Huovintie ja Hämeen Härkätie, johon
sisältyvät myös Marttilan kirkko ja Marttilan
pappila ympäristöineen.**

Varsinais-Suomen tuulivoimavaihekaavoitus

Marttilan kunnan kohdalle on osoitettu aluevaraus Verhonkulman ja Santinkulman alueilla.

VARSINAIS-SUOMEN MAAKUNTAKAAVA

Varsinais-Suomen maakuntakaava on laadittu seutukunnittain valmisteltuina kokonaismaakuntakaavoina. Marttilassa on voimassa Loimaan seudun maakuntakaava vuodelta 2013. Lisätietoa: www.varsinais-suomi.fi > suunnittelu > maakuntakaavoitus

Kokonaismaakuntakaavaa on täydennetty teemasisältöisillä vaihemaakuntakaavoilla: Salo-Lohja -oikoradan (YM vahvisti 2012), tuulivoiman (YM vahvisti 2014), taajamien maankäytön, palveluiden ja liikenteen (MV hyväksyi 2018) sekä luonnonarvojen ja -varojen vaihemaakuntakaavoilla (MV hyväksyi 2021).

Varsinais-Suomen maakuntakaavan päivitystyö on alkanut 2024 alussa

Pohjaksi päivitystyölle on tehty nykyisen maakuntakaavan ajantasaisuuden arviointi, jossa tunnistettiin teemoja, joiden käsittelyä on syytä tarkistaa sekä ajankohtaisia ilmiöitä, joita kaavoissa ei ole huomioitu. Merkittävää tarvetta ei kokonaiskaavalle tai rakenteellisille muutoksille tunnistettu.

TUULIVOIMAVAIHEMAAKUNTAKAAVA

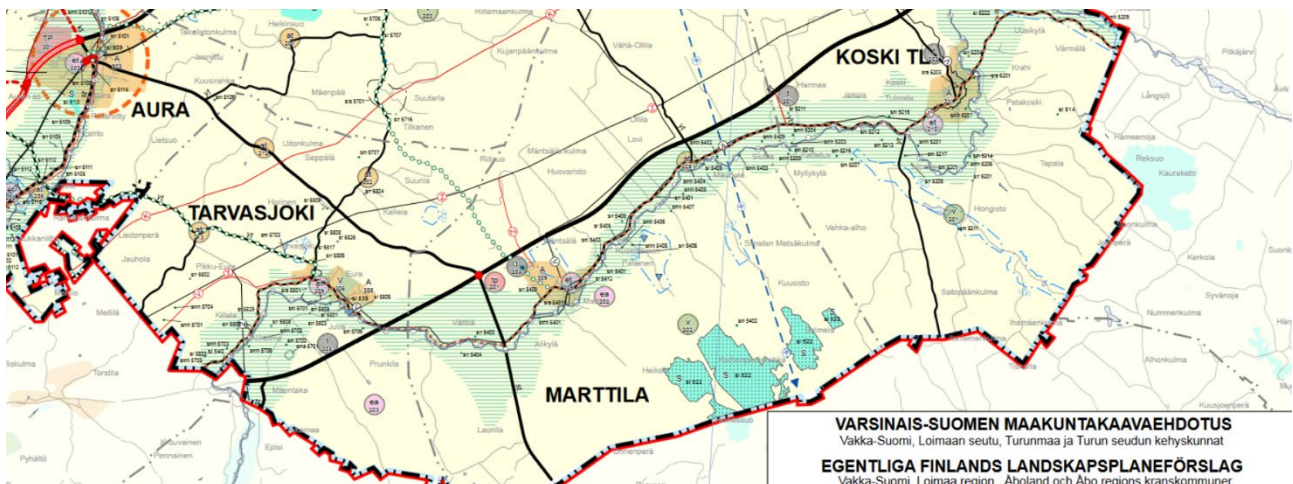
Ympäristöministeriö vahvisti 9.9.2014 Varsinais-Suomen liiton maakuntavaltuuston 10.6.2013 kokouksessaan hyväksymän tuulivoimavaihemaakuntakaavan. Vaihemaakuntakaavassa on osoitettu tuulivoimatuotantoon parhaiten soveltuvat alueet. Lisätietoa: www.varsinais-suomi.fi

TAAJAMIEN MAANKÄYTÖN, PALVELUIDEN JA LIIKENTEEN VAIHEMAAKUNTAKAAVA

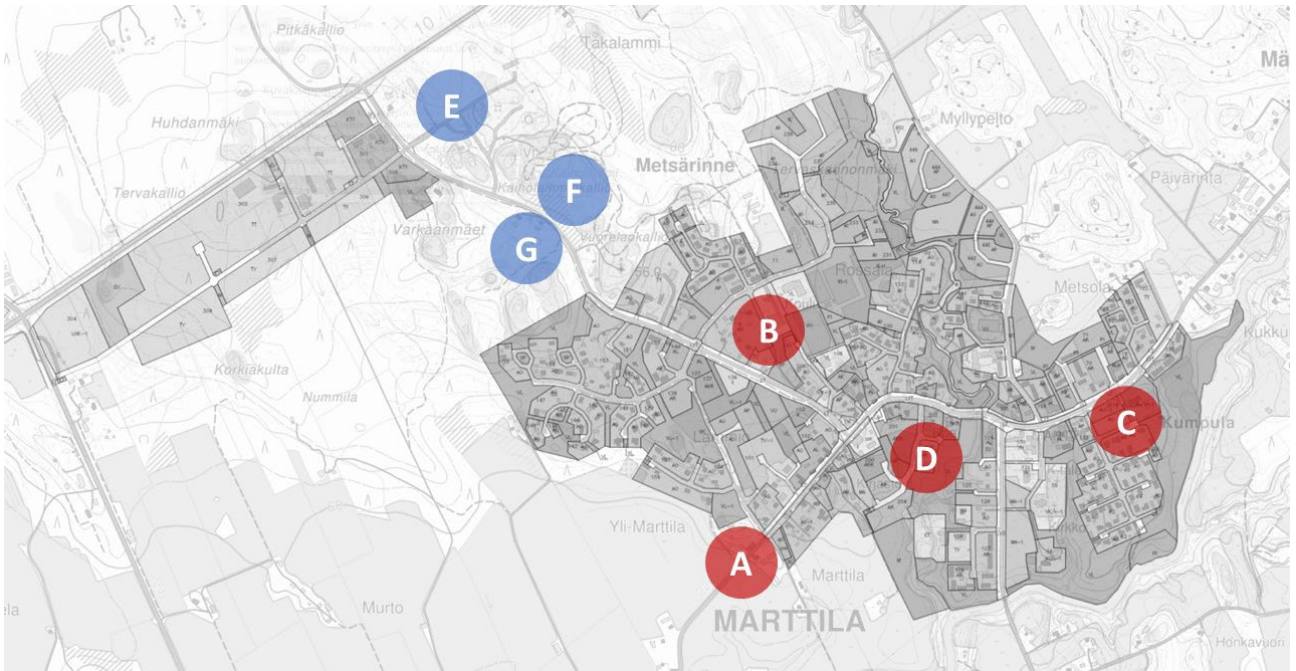
Maakuntavaltuuston kokouksessaan 11.6.2018 hyväksymä Varsinais-Suomen taajamien maankäytön, palveluiden ja liikenteen vaihemaakuntakaavan on lainvoimainen. Lisätietoa: www.varsinais-suomi.fi

LUONNONARVOJEN JA -VAROJEN VAIHEMAAKUNTAKAAVA

Kaava käsittelee luonnonarvoja, virkistystä, matkailua sekä luonnonvaroja. Maakuntavaltuusto hyväksyi 14.6.2021 kokouksessaan luonnonarvojen ja -varojen vaihemaakuntakaavan yhden äänestyksen jälkeen. Äänestyksen perusteella hyväksyttävästä kaavasta poistettiin ”laaja, merkittävä ja yhtenäinen metsävaltainen vyöhyke”-merkintä. Lisätietoa: www.varsinais-suomi.fi



VARSINAIS-SUOMEN MAAKUNTAKAAVAEHDOTUS
Vakka-Suomi, Loimaan seutu, Turunmaa ja Turun seudun kehyskunnat
EGENTLIGA FINLANDS LANDSKAPSPLANEFÖRSLAG
Vakka-Suomi, Loimaan region, Åboland och Åbo regions kranskommuner



VIREILLÄ OLEVAT ASEMAKAAVAHANKKEET

**A MARTTILAN JA
YLI-MARTTILAN TILOJEN ALUE**
(Keskeytetty toistaiseksi)

B KOULUKESKUS
TAVOITEAIKATAULU: 2023-2025
Asemakaavan muutos

C KESKUSTAN ITÄINEN
TAVOITEAIKATAULU: 2023-2025
Asemakaavan muutos

D TORIN ALUE
TAVOITEAIKATAULU: 2024-2025
Asemakaavan muutos

TAVOITTEENA OLEVAT ASEMAKAAVAHANKKEET

E YRITTÄJÄNTIEN ALUE
TAVOITEAIKATAULU: 2026-2028
Asemakaavan laatiminen

F VARKAANMÄET POHJOISPUOLI
TAVOITEAIKATAULU: 2026-2028
Asemakaavan laatiminen

G KAIHOLAMMIN ALUE
TAVOITEAIKATAULU: 2026-2028
Asemakaavan laatiminen



KUNNAN TONTTIVARANTO

Omakotitontin voi varata 1-2 kuukauden ajaksi ilman varausmaksua. Tonttivarauksen voi tehdä tonttivarauslomakkeen kautta. Varauksesta lähetetään vahvistus viikon kuluessa. Mikäli rakentaja haluaa varata tontin pidemmäksi aikaa, se voidaan kirjallisella sopimuksella varata 3-15 kuukauden ajaksi siten, että varausmaksu on 1 % tontin kauppahinnasta varauskuukautta kohden. Varausmaksu peritään varaussopimusta tehtäessä ja se vähennetään kauppahinnasta kaupan toteutuessa. Mikäli kauppa peruuntuu, varausmaksu jää kunnalle. Lisätietoa: www.marttila.fi > Asuminen ja ympäristö > Omakotitalotontit

PIENTALOTONTIT

- 1 METSÄ-MARTTILAN ASUNTOALUE** 5 KPL
- 2 LAMMION ASUNTOALUE** 4 KPL
- 3 KUMPULAN ASUNTOALUE** 2 KPL
- 4 TERVASKANNONMÄEN ASUNTOALUE** 33 KPL
- 5 NIITYNTIE** 4 KPL

RIVITALOTONTIT

- 1 METSÄ-MARTTILAN ASUNTOALUE** 1 KPL
- 2 LAMMION ASUNTOALUE** 2 KPL (EI LOHKOTTU)

ASUIN/LIIKERAKENNUSTEN TONTIT

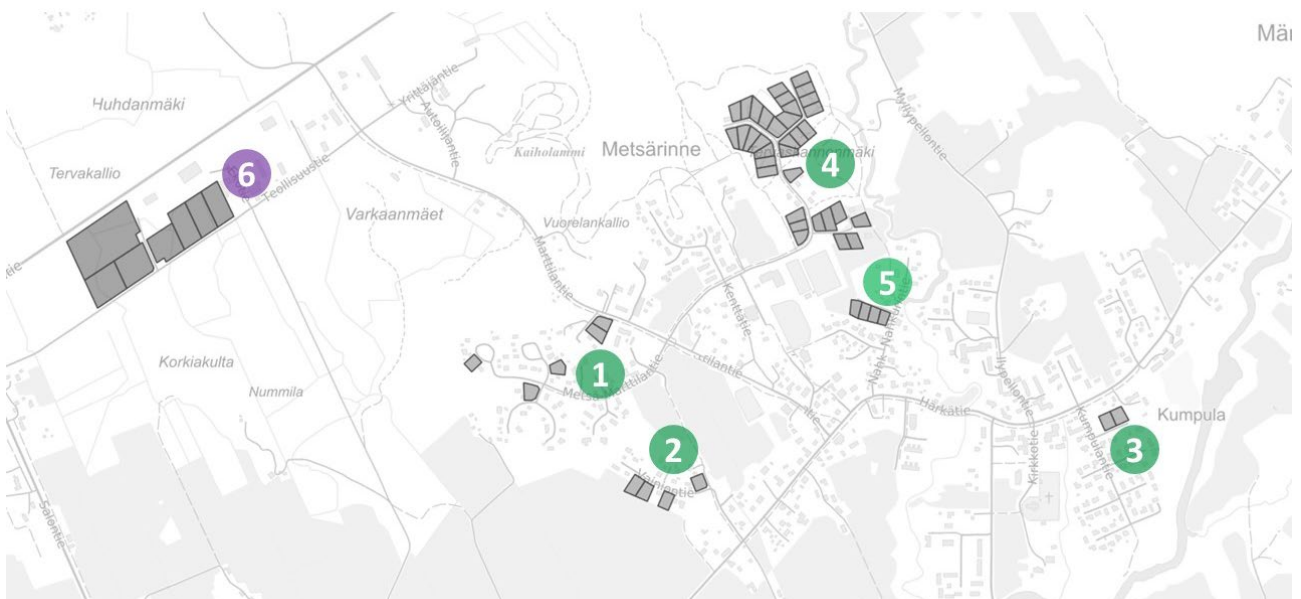
- 1 METSÄ-MARTTILAN ASUNTOALUE** 1 KPL

TEOLLISUUSTONTIT

- 6 TIIPILÄN TEOLLISUUSALUE** 7 KPL

Marttilan kunnan asemakaava-alueella on myös yksityisomistuksessa olevia rakentamattomia tontteja

Marttilan kunnalla on oma rakennusvalvonta, josta vastaa yksi rakennustarkastaja. Rakennustarkastajan varahenkilönä toimii tekninen johtaja. Lisätietoja www.marttila.fi > asuminen ja ympäristö > rakentaminen



OSALLISTU JA VAIKUTA

Kaavoitukseen ja kunnan ympäristön suunnitteluun voi osallistua monin eri tavoin. Jo maankäyttö- ja rakennuslaissa säädetään, että kaikilla osallisilla joihin kaava vaikuttaa, on oikeus osallistua sen suunnitteluun. Kaavoitukseen osallistumisen tavat pyritään valitsemaan kussakin kaavahankkeessa ja sen eri vaiheissa osallislähtöisesti.

Aloitusvaihe

- Kaava tulee vireille kunnan tai yksityisen tahon aloitteesta.
- Vireilläolosta ilmoitetaan kaavoituskatsauksessa tai erillisellä kuulutuksella.
- Kunnanhallitus päättää kaavoituksen aloittamisesta ja hyväksyy osallistumis- ja arviointisuunnitelman.
- Jo kaavatyon tavoitteista ja osallistumis- ja arviointisuunnitelmasta voi antaa palautetta, kuten myös tarjota tietoa suunnitteluun.

Valmisteluvaihe

- Käydään neuvotteluja osallisten kanssa.
- Tehdään selvityksiä ja vaikutusten arviointia.
- Laaditaan kaavaluonnos tai -luonnoksia, joista voi kertoa mielipiteensä.
- Kunnanhallitus hyväksyy kaavaluonnoksen

Ehdotusvaihe

- Laaditaan kaavaehdotus valitun kaavaluonnoksen pohjalta.
- Kunnanhallitus käsittelee ehdotusta.
- Kaava asetetaan nähtäville ja nähtävilläolon aikana kaavasta on mahdollista jättää muistutus.

Hyväksymisvaihe

- Kunnanhallitus käsittelee kaavaehdotusta, muistutuksia ja vastineita.
- Kunnanvaltuusto hyväksyy kaavan.
- Osallisilla on päätöksen jälkeen yhä valitusoikeus.

Osallistua kannattaa heti kaavahankkeen alussa!

Lisätietoja kaavahanke etenemisestä ja miten voit seurata kaavoitusta ja osallistua www.sivuilla

LISÄTIETOA JA YHTEYSTIEDOT

Marttilan kunnan
kaavoitukseen liittyvissä
asioissa lisätietoja antavat:

kunnanjohtaja
Anne Ahtiainen
Härkätie 733
21490 MARTTILA
[anne.ahtiainen\(a\)marttila.fi](mailto:anne.ahtiainen(a)marttila.fi)
044 744 9110

rakennus- ja
kiinteistöpäällikkö
Jarkko Vihtonen
Härkätie 733
21490 MARTTILA
[jarkko.vihtonen\(a\)marttila.fi](mailto:jarkko.vihtonen(a)marttila.fi)
044 744 9520

aluearkkitehti
Pilar Meseguer
Härkätie 733
21490 MARTTILA
[pilar.meseguer\(a\)marttila.fi](mailto:pilar.meseguer(a)marttila.fi)
044 740 5088

KAAVAT INTERNETISSÄ

Kaikki voimassa olevat
(2005 lähtien) ja vireillä
olevat kaavat osoitteessa
www.marttila.fi > asuminen
ja ympäristö > kaavoitus

Kaavatiedot löytyvät myös
karttapalvelun
kautta
Asemakaavayhdistelmä
www.marttila.fi > asuminen
ja ympäristö > kaavoitus >
voimassa-olevat-kaavat